



**Министерство
градостроительной деятельности и развития агломераций
Нижегородской области**

П Р И К А З

19.03.2025

№ 07-01-03/42

г. Нижний Новгород

**Об утверждении изменений в Правила
землепользования и застройки города
Нижнего Новгорода, утвержденные приказом
департамента градостроительной
деятельности и развития агломераций
Нижегородской области от 30 марта 2018 г.
№ 07-01-06/22**

В соответствии со статьями 8², 32, 33 Градостроительного кодекса Российской Федерации, статьей 2¹ Закона Нижегородской области от 23 декабря 2014 г. № 197-З «О перераспределении отдельных полномочий между органами местного самоуправления муниципальных образований Нижегородской области и органами государственной власти Нижегородской области», пунктом 3.1.10 Положения о министерстве градостроительной деятельности и развития агломераций Нижегородской области, утвержденного постановлением Правительства Нижегородской области от 16 апреля 2020 г. № 308, приказом министерства градостроительной деятельности и развития агломераций Нижегородской области от 21 октября 2024 г. № 07-01-02/26 «О подготовке проекта о внесении изменений в Правила землепользования и застройки города Нижнего Новгорода», протоколом заседания комиссии по подготовке проектов правил землепользования и застройки Нижегородской области и иным вопросам землепользования и застройки Нижегородской области от 18 февраля 2025 г. № 144

п р и к а з ы в а ю:

1. Утвердить прилагаемые изменения в Правила землепользования и застройки города Нижнего Новгорода, утвержденные приказом департамента градостроительной деятельности и развития агломераций Нижегородской области от 30 марта 2018 г. № 07-01-06/22 (далее – Правила землепользования и застройки города Нижнего Новгорода), предусматривающие:

1.1. Дополнение карты границ территориальных зон города Нижнего Новгорода статьи 16 и Фрагмента карты границ территориальных зон города Нижнего Новгорода. Нижегородский район статьи 16⁵ части II «Карта градостроительного зонирования» территориальной зоной специализированной общественной застройки исторического района города ТОИ-сп, изменение зоны ТОИ (зона многофункциональной общественной застройки центрального исторического района, зон охраны объектов культурного наследия и зон достопримечательных мест) на зону ТОИ-сп (зона специализированной общественной застройки исторического района города) в отношении территории, расположенной по ул. Ковалихинская в Нижегородском районе.

1.2. Дополнение графы «Общественные, деловые и коммерческие зоны» в таблице статьи 27 «Перечень территориальных зон города Нижнего Новгорода» части III «Градостроительные регламенты» строкой «зона специализированной общественной застройки исторического района города ТОИ-сп».

1.3. Дополнение части III «Градостроительные регламенты» статьей 30¹³ «Градостроительные регламенты зоны специализированной общественной застройки исторического района города ТОИ-сп».

2. Министерству градостроительной деятельности и развития агломераций Нижегородской области:

2.1. Направить настоящий приказ главе города Нижнего Новгорода в течении семи дней с даты принятия настоящего приказа.

2.2. Направить в филиал публично-правовой компании «Роскадастр» по Нижегородской области в электронной форме сведения о границах территориальных зон, содержащие графическое описание местоположения границ территориальных зон и перечень координат этих границ в системе

координат, используемой для ведения Единого государственного реестра недвижимости, в течении 5 рабочих дней с даты принятия настоящего приказа.

2.3. Разместить настоящий приказ на официальном сайте министерства градостроительной деятельности и развития агломераций Нижегородской области в информационно-телекоммуникационной сети «Интернет».

2.4. Обеспечить размещение изменений в Правила землепользования и застройки города Нижнего Новгорода, утвержденных настоящим приказом, в Федеральной государственной информационной системе территориального планирования в соответствии с требованиями статьи 57¹ Градостроительного кодекса Российской Федерации.

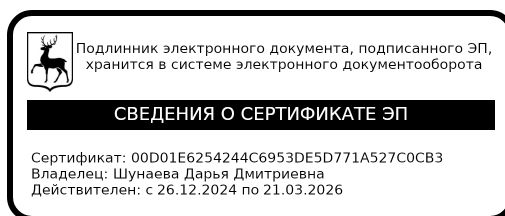
3. Рекомендовать администрации города Нижнего Новгорода:

3.1. Обеспечить опубликование изменений в Правила землепользования и застройки города Нижнего Новгорода, утвержденных настоящим приказом, в порядке, установленном для официального опубликования муниципальных правовых актов, иной официальной информации.

3.2. Обеспечить размещение изменений в Правила землепользования и застройки города Нижнего Новгорода, утвержденных настоящим приказом, на официальном сайте администрации города Нижнего Новгорода в информационно-телекоммуникационной сети «Интернет».

4. Настоящий приказ вступает в силу после дня его официального опубликования.

Министр



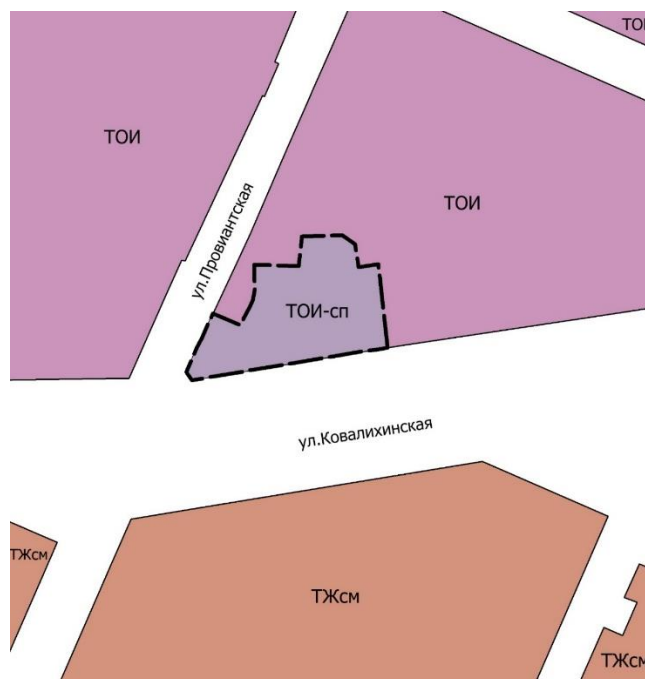
Д.Д.Шунаева

УТВЕРЖДЕНЫ
приказом министерства
градостроительной деятельности
и развития агломераций
Нижегородской области
от 19.03.2025 № 07-01-03/42


ИЗМЕНЕНИЯ
в Правила землепользования и застройки города Нижнего Новгорода,
утвержденные приказом департамента градостроительной деятельности
и развития агломераций Нижегородской области от 30 марта 2018 г.
№ 07-01-06/22

1. Карту границ территориальных зон города Нижнего Новгорода статьи 16 и Фрагмент карты границ территориальных зон города Нижнего Новгорода. Нижегородский район статьи 16⁵ части II «Карта градостроительного зонирования»: дополнить территориальной зоной специализированной общественной застройки исторического района города ТОИ-сп, изменить зону ТОИ (зона многофункциональной общественной застройки центрального исторического района, зон охраны объектов культурного наследия и зон достопримечательных мест) на зону ТОИ-сп (зона специализированной общественной застройки исторического района города) в отношении территории, расположенной по ул. Ковалихинская в Нижегородском районе в следующих границах:

«



УСЛОВНЫЕ ОБОЗНАЧЕНИЯ:

 ТОИ-сп - зона специализированной общественной застройки исторического района города

».

2. Графу «Общественные, деловые и коммерческие зоны» в таблице статьи 27 «Перечень территориальных зон города Нижнего Новгорода» части III «Градостроительные регламенты» дополнить строкой следующего содержания:

«

зона специализированной общественной застройки исторического района города	ТОИ-сп
--	--------

».

3. Часть III «Градостроительные регламенты» дополнить статьей 30¹³ следующей редакции:

«Статья 30¹³. Градостроительные регламенты зоны специализированной общественной застройки исторического района города ТОИ-сп.

Зона специализированной общественной застройки исторического района города выделена для обеспечения правовых условий использования и строительства недвижимости на территории центрального исторического района города Нижнего Новгорода.

Виды разрешенного использования земельных участков (наименование, код)	Виды разрешенного использования земельных участков (описание)	Виды разрешенного использования объектов капитального строительства (наименование объектов капитального строительства)	Вспомогательные виды разрешенного использования	Предельные (минимальные и (или) максимальные) размеры земельных участков						Предельные параметры разрешенного строительства, реконструкции объектов капитального строительства				Иные предельные параметры разрешенного строительства, реконструкции объектов капитального строительства
				минимальная			максимальная			предельное количество этажей/высота		максимальный процент застройки, %	минимальные отступы от границ земельного участка, м	
				длина, м	ширина, м	площадь, кв. м	длина, м	ширина, м	площадь, кв. м	количество этажей	м			
1	2	3	4	5	6	7	8	9	10	11	12	13	14	15
Основные виды разрешенного использования														
Бытовое обслуживание 3.3	Размещение объектов капитального строительства, предназначенных для оказания населению или организациям бытовых услуг (мастерские мелкого ремонта, ателье, бани, парикмахерские, прачечные, химчистки, похоронные бюро)	бани	инженерные сооружения коммунального обслуживания; хозяйственные постройки	*	*	*	*	*	*	3	**	**	**	**
Предоставление коммунальных услуг 3.1.1	Размещение зданий и сооружений, обеспечивающих поставку воды, тепла, электричества, газа, отвод канализационных стоков, очистку и уборку объектов недвижимости (котельных, водозаборов, очистных сооружений, насосных станций, водопроводов, линий электропередачи, трансформаторных подстанций, газопроводов, линий связи, телефонных станций, канализаций, стоянок, гаражей и мастерских для обслуживания уборочной и аварийной техники, сооружений, необходимых для сбора и плавки снега)	объекты и сети водоснабжения, водоотведения, теплоснабжения, электроснабжения, газоснабжения, связи, наружного освещения	котельные	*	*	*	*	*	*	**	**	**	**	**

Благоустройство территории 12.0.2	Размещение декоративных, технических, планировочных, конструктивных устройств, элементов озеленения, различных видов оборудования и оформления, малых архитектурных форм, некапитальных нестационарных строений и сооружений, информационных щитов и указателей, применяемых как составные части благоустройства территории, общественных туалетов	*	декоративные, технические, планировочные, конструктивные устройства, элементы озеленения, различные виды оборудования и оформления, малые архитектурные формы	*	*	*	*	*	*	**	**	**	**	**
Условно разрешенные виды использования не установлены														

Примечание:

<*> Предельные размеры земельных участков не подлежат установлению.

<***> Предельные параметры разрешенного строительства, реконструкции объектов капитального строительства не подлежат установлению.

».